






## TEMAS PARA A ELABORAÇÃO DE INFOGRÁFICOS COM O APOIO DO FÓRUM DA BACIA DO ITACORUBI





### 1º Grupo – Caracterização da Bacia do Itacorubi - 6 assuntos

ASSUNTO	NOME LEGÍVEL	FOTO
1. A Bacia Hidrográfica do Itacorubi – delimitação e características/vocação	Victor Goulart Tavares victorgoularttavares@hotmail.com	
2. Áreas de risco (ambiental, geológico, etc) na região da Bacia do Itacorubi	Carolina de Moura Almeida carolmoura.dsgn@gmail.com	?
3. Fauna e flora da região	Isis Ferreira Silveira de Souzaisissilveira@outlook.com.br	
4. Sistemas de água e esgoto da Bacia do Itacorubi: CASAN/Bacia => situação atual, desafios e perspectivas	Letícia da Luz Fontes Bahr leticiabahr@gmail.com	
5. Poluição e riscos de poluição na Bacia do Itacorubi	Raíssa Maldonado de Almeida maldonado.raissa@gmail.com	
6. Integrantes do FBacia : histórico, Associações de Moradores e Conselhos Comunitários da região=> localização, abrangência, contatos, organização.	Julia Possenti Nunes ju.possenti@hotmail.com	




## 2º Grupo – Ocupação da Bacia do Itacorubi – 6 assuntos

ASSUNTO	NOME LEGÍVEL	FOTO
<b>7. Plano Diretor: mapa do microzo-neamento proposto pela comunidade x mapa aprovado no PD/2014</b>	Arthur Moscatelli Amaro arthurmoscatelliamaro@gmail.com	
<b>8. Terrenos de marinha x Bacia do Itacorubi – conceito, delimitação, consequências, interação com o PL</b>	Mariana Medeiros Penna marimpenna@yahoo.com.br	
<b>9. Áreas Residenciais em Área Preservação Limitada – APL: Sertão do Córrego e Pantanal</b>	Raquel Carolina Binotto kel.binotto@gmail.com	
<b>10. Bolsões de pobreza na: adensamento dos morros da Bacia Hidrográfica x Região de Risco geológico/Plano Diretor. Zona de interesse social.</b>	Gabriela Schmitz Cardoso schm.gabriela@gmail.com	
<b>11. Segurança na Bacia do Itacorubi: Conselho de Segurança - CONSEG</b>	Hugo Rodolfo Maesta Agostinhohmaesta@gmail.com	
<b>12. Serviços públicos e de interesse público na região da Bacia do Itacorubi: (postos de saúde, hospitais, etc)</b>	Gabriela Raquel Pereiragabipereira17@hotmail.com	

## 3º Grupo – O Parque Linear - 5 assuntos

ASSUNTO	NOME LEGÍVEL	FOTO
<b>13.Parque Linear: Histórico e Lei 9455/2014 x Plano de Uso / FLORAM</b>	Isabel Cristina Moreira Victoria isa.mvictoria@hotmail.com	
<b>14.Núcleos de urbanização do Parque Linear: Sertão do Córrego Grande, Fazendinha, Parque São Jorge=&gt; Projeto/conceito do Parque Linear</b>	Heloisa Daros dos Santos heloisa.daros@gmail.com	?
<b>15.Poção do Córrego Grande</b>	Maria Eduarda de Souza Zimmermannmezimmermann@hotmail.com	
<b>16.Equipamentos comunitários para as AVLs: reuniões com comunidades do entorno CONJORGE e CONFIA + projeto/conceito do Parque Linear</b>	Denise Reinert dederac@hotmail.com	
<b>17.Proposta de parceria com COMCAP: hortas urbanas, passarelas e manutenção das APPs do Parque Linear; e Proposta de parceria com a CELESC: reciclagem de postes para passarelas e projeto de iluminação</b>	Camila Granado Guedes de Assis camila_xd@hotmail.com	






## 4º Grupo – Outras Áreas de interesse público na Bacia do Itacorubi - 4 assuntos

ASSUNTO	NOME LEGÍVEL	FOTO
<b>18. Jardim Botânico do Itacorubi: projeto paisagístico e propostas de uso</b>	Andre Salomao pinguinx@fastmail.fm	
<b>19. Parque do Mirante da Carvoeira</b>	Vivyan Leal Machado vivyanleal@hotmail.com	
<b>20. Praças da Bacia do Itacorubi – mapa, regionalização x associação de moradores: uso e ocupação, histórico de apropriações indevidas, perspectivas.</b>	Thaisi Porto da Cunha thaisi.porto@gmail.com	
<b>21. AVL e ACI: localização e proteção às áreas de interesse da comunidade: como denunciar invasões? – caso AL Santa Mônica</b>	Guilherme Kanarek Brunelguilhermekanarek@hotmail.com	
<b>22. projeto de avaliação da qualidade e vazão da água do Rio Itacorubi – prof. Cesár Augusto Pompeu – UFSC (Eng. Sanitária e Ambiental)</b>	Gabriel Anciuti gabriel.anciuti@hotmail.com	

## 5º Grupo – Mobilidade - 6 assuntos

ASSUNTO	NOME LEGÍVEL	FOTO
<b>23. Grupo de Estudos de Mobilidade Urbana - GEMURB x Plano de Mobilidade Urbana Sustentável - PLAMUS</b>	Caio Augusto Alves Silvacaioaas@hotmail.com	
<b>24. Transporte público na Bacia do Itacorubi: pontos e rotas de ônibus</b>	Caroline Mallmann Beckercarolmalbec@gmail.com	
<b>25. Rede cicloviária da Bacia do Itacorubi – potencialidades, projetos e desafios, parcerias</b>	Laís Welter de Abreu lais__welter@hotmail.com	
<b>26. Obras em discussão: Duplicação da Edu Vieira, Binário entorno da UFSC e Praça ou binário na região da UDESC: Projetos do IPUF para a região</b>	Lucas Villalva Machado lucas874576@hotmail.com	?
<b>27. Polos Geradores de Tráfego – PGTs da Bacia do Itacorubi: serviços/comércios/escolas do bairro</b>	Giulia Cenamo Birochi giulia.birochi@gmail.com	
<b>28. Construções em andamento na Bacia do Itacorubi: levantamento na SMDU e IPUF/PMF</b>	Melaine Schütz melaineschutz@gmail.com	

## 6º Grupo – 20- Ações dos Ministérios Públicos Federal/Estadual, FATMA e FLORAM – 5 assuntos

ASSUNTO	NOME LEGÍVEL	FOTO
<b>29.MPF: Ação Civil Pública do Shopping Iguatemi – ACP=&gt; medidas compensatórias</b>	Ivo Gustavo Cavalcanti Macedo gugaplanorama@gmail.com	
<b>30. Parque Linear - MPF: AVL loteada do Parque São Jorge; FLORAM: Chope do Gus=&gt; medidas compensatórias; e FATMA: Medida compensatória da CASAN</b>	Amanda Miyuki Fonseca miyuki.amf@gmail.com	
<b>31. MPE: Fazendinha do Córrego Grande</b>	Murilo Yukio Hiratomimurilohiratomi@gmail.com	
<b>32. MPE: Parcelamento do solo irregular: Terreno no Córrego Grande e Terreno entorno do CEPON/Itacorubi</b>	Felipe Vogel l.felipevogel@gmail.com	
<b>33. Ministério Público Federal=&gt; ação de demolição /Nissan</b>	Nicolas Canale Romeiro nicosagaz@hotmail.com	
<b>34. Como elaborar e acompanhar ações junto ao MP, FATMA e Floram e ações em andamento</b>	Itallo Padovani itallo.padovani@gmail.com	